



Regionaler Planungsverband
Oberes Elbtal / Osterzgebirge

Zusammenarbeit von regionalen Planungsverbänden und LAG

am Beispiel des RPV Oberes Elbtal/Osterzgebirge

Michael Holzweißig

Online-Informationsveranstaltung LEADER –
Handlungsfeld „Grundversorgung und
Lebensqualität“

am 30.11.2021, 9:30 Uhr

Zusammenarbeit LAG – Regionale Planungsverbände ?

Beitrag Regionalplanung zur Grundversorgung / Lebensqualität ?

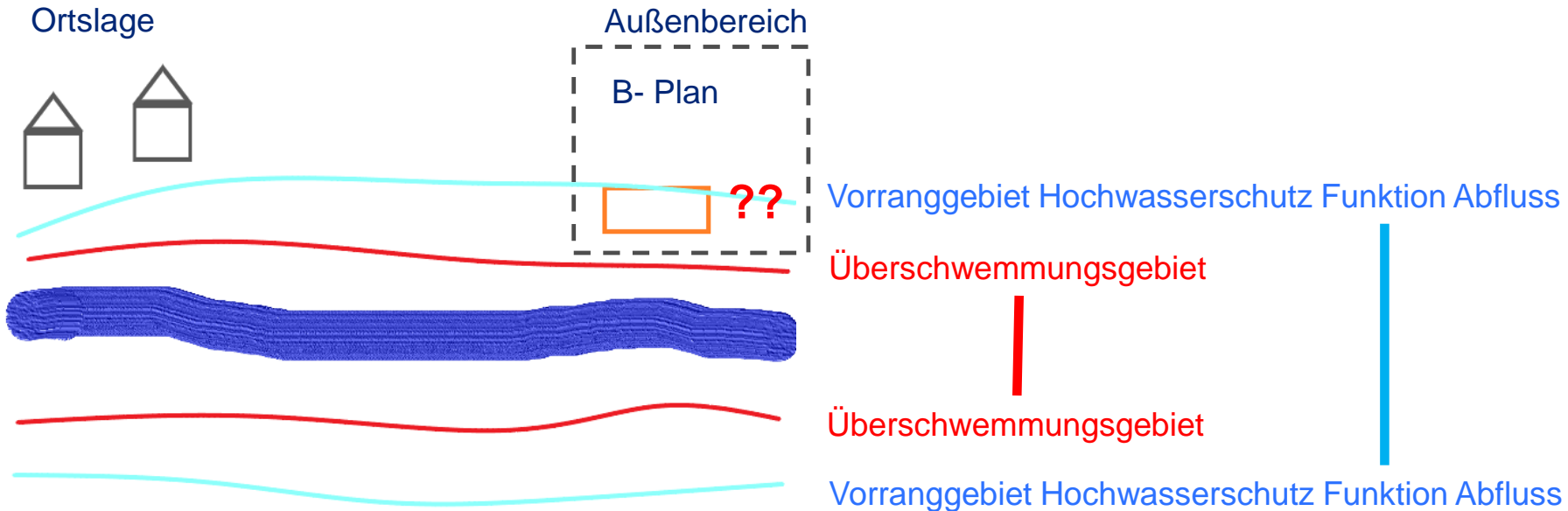
Zusammenarbeit LAG – Regionale Planungsverbände

- ❖ **Erstellung der LEADER-Entwicklungsstrategie**
(Nr. 5 LB LES)
- ❖ **LAG / Entscheidungsgremium (Koordinierungskreis)**
Vollmitglied (s. Nr. 7 LB LES) / beratendes Mitglied
- ❖ **Gemeinsame Vorhaben / Projekte**
z. B. bundesweite MORO (KlimaMORO, Aktionsprogramm regionale Daseinsvorsorge)
- ❖ **Verbandsversammlung / Planungsausschuss RPV**
beratendes Mitglied (Vertreter der Regionalmanagements der LEADER-Gebiete)

LEADER-Projekte und Raumordnung/Raumplanung

- ❖ Bauplanungs- und Bauordnungsrecht für bauliche Vorhaben
- ❖ Ziele und Grundsätze der Raumordnung für raumbedeutsame Vorhaben
z. B. B-Plan

Beispiel für Beurteilung raumbedeutsamer Vorhaben



Z 4.1.4.4 Regionalplan Oberes Elbtal/Osterzgebirge:

In Vorranggebieten vorbeugender Hochwasserschutz mit den Funktionen „Abfluss“ ... sind alle raumbedeutsamen Planungen und Maßnahmen unzulässig, die zu einer Inanspruchnahme von Rückhalteraum für Hochwasser führen...

LEADER-Projekte und Raumordnung/Raumplanung:

❖ Empfehlungen zur Umsetzung Regionalplan

G 2.1.1.1 Regionalplan Oberes Elbtal/Osterzgebirge:

Regionale Kooperationen sollen, sofern sie räumlich und inhaltlich geeignet sind, zur Umsetzung raumplanerischer Vorgaben beitragen.

z. B. Maßnahmen gegen Wassererosion, Sanierung Fließgewässer

❖ Informationen und Hinweise

z. B.:

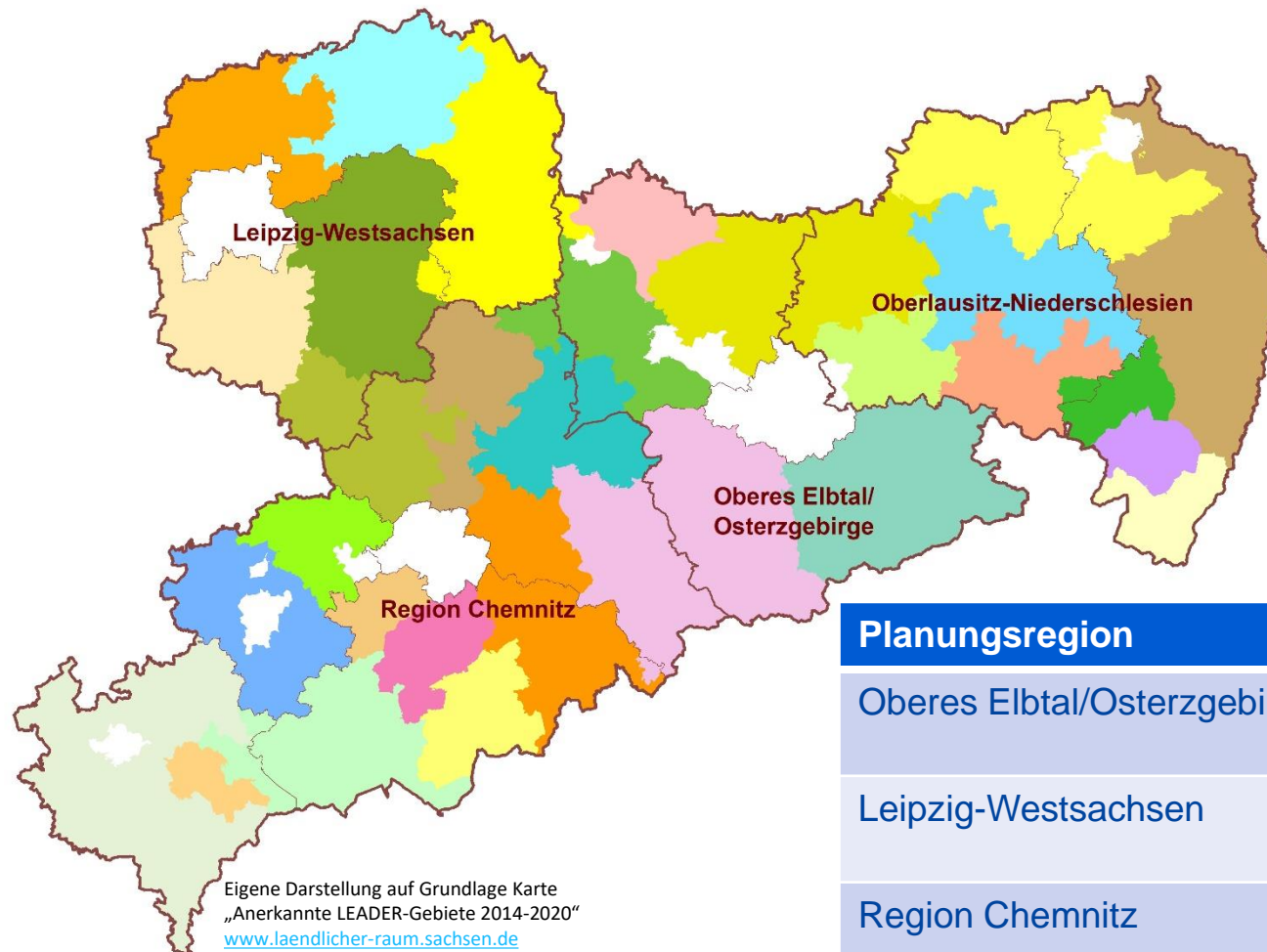
Informationen zu Fachplanungen, zu korrespondierenden Vorhaben, zu Projekten auf Landes- und Regionalebene;

Gebietskulissen lt. Regionalplan

❖ (Regionale) Entwicklungskonzepte / Umsetzungsmanagement

FR-Regio: gegenseitige Anerkennung der Leistungsbilder

Planungsregionen – LEADER-Gebiete – Stand Regionalplan



Planungsregion	Stand Regionalplan
Oberes Elbtal/Osterzgebirge	Wirksam seit 17.09.2020
Leipzig-West Sachsen	Genehmigt 02.08.2021
Region Chemnitz	Geänd. Entwurf 05/2021
Oberlausitz-Niederschlesien	Entwurf 12/2019

Zusammenarbeit LAG – Regionale Planungsverbände ?

Beitrag Regionalplanung zur Grundversorgung / Lebensqualität ?

Beitrag Regionalplanung zur Grundversorgung / Lebensqualität

- ❖ Landesentwicklungsplan / Regionalplan
- ❖ Indikatoren für gleichwertige Lebensverhältnisse
(f. Regionalanalyse)

Auswahl:

- GENESIS online Sachsen www.statistik.sachsen.de/html/datenbanken.html (u. a. 7. Regionalisierte Bevölkerungsvorausberechnung 2019 - 2035)
- Deutschlandatlas www.deutschlandatlas.bund.de
- IÖR Monitor <https://monitor.ioer.de>
- INKAR (u. a. zur Erreichbarkeit) www.inkar.de
- Thünen Landatlas www.landatlas.de
- Empirica regio www.empirica-regio.de
- Breitbandatlas www.breitbandatlas.de

❖ Regionalplan Oberes Elbtal/Osterzgebirge

G 2.1.1.4: Zur Bewältigung der Herausforderungen des demografischen Wandels in schrumpfenden Regionen sollen durch geeignete Kooperationsprojekte

- Informationen vermittelt,
- die Siedlungs- und Versorgungskerne der Zentralen Ort gestärkt,
- Ehrenamtliche Strukturen gestärkt und unterstützt,
- Die interkommunale Zusammenarbeit ausgebaut und neue Handlungsfelder der interkommunalen Zusammenarbeit erschlossen werden.

Insbesondere in **Räumen mit hoher Betroffenheit** durch den demografischen Wandel sollen auch innovative Möglichkeiten zur Gewährleistung der Daseinsvorsorge erschlossen werden.

Land Brandenburg





Regionalplan Oberes Elbtal/Osterzgebirge 2. Gesamtfortschreibung 2020

Karte 8 Regionale Kooperation







(Erläuterungskarte)

Kap. 2.1.1

Regionalinitiativen

-  Erlebnisregion Dresden
-  Erlebnisregion Dresden
Gemeinde außerhalb der Planungsregion
-  Region Dresden
-  Region Dresden
Gemeinde außerhalb der Planungsregion

Betroffenheit vom demografischen Wandel¹

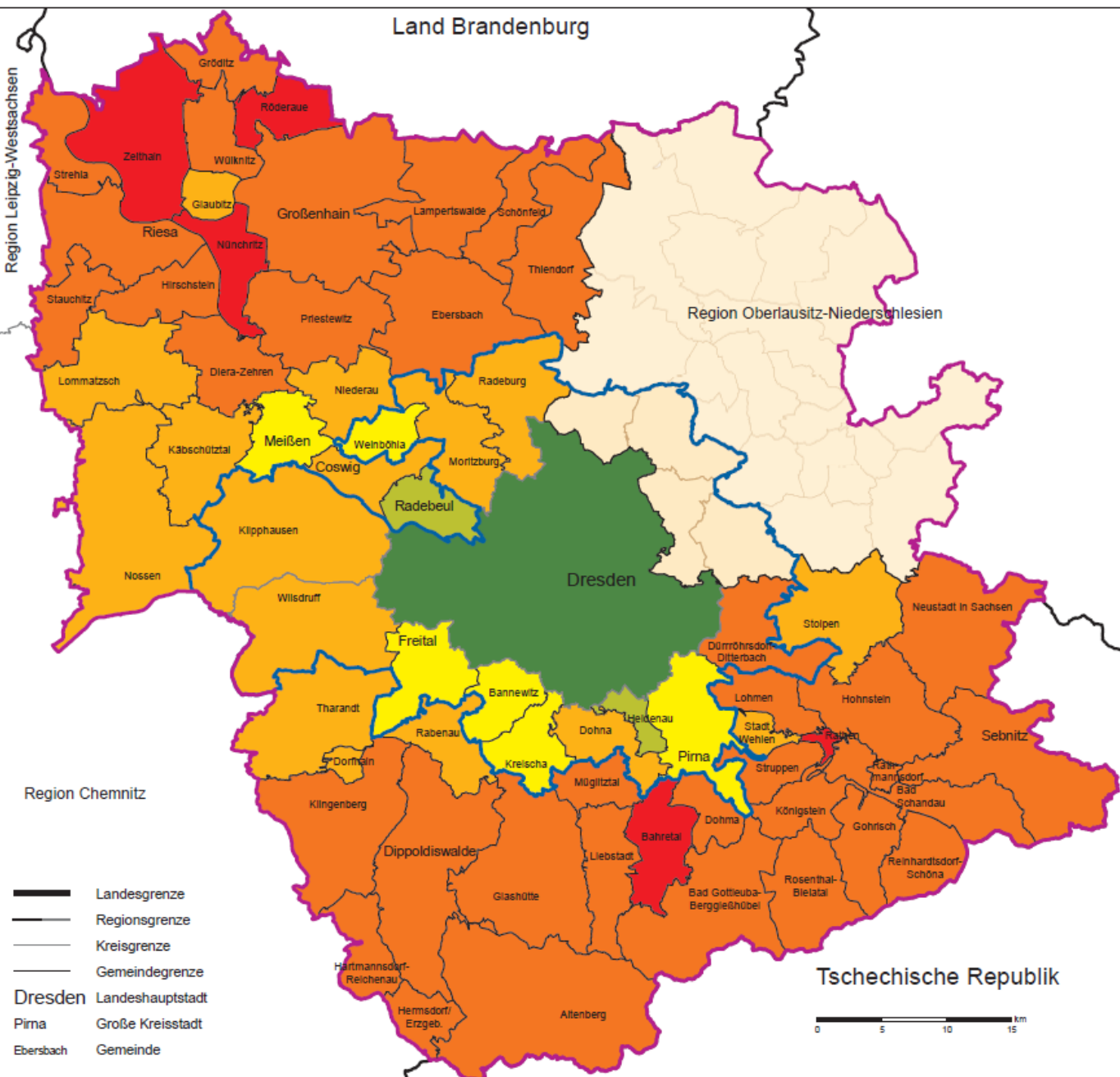
-  bis -3
 -  über -3 bis -2
 -  über -2 bis -1
 -  über -1 bis 0
 -  über 0 bis 1
 -  über 1
- ↑ stark unter-
durchschnittlich
- durchschnittlich
- ↓ stark über-
durchschnittlich





Methodik zur Berechnung des Index: siehe Anlage 6 des Regionalplans

Quelle:

¹ Regionaldaten der Gemeindestatistik, 2014
sowie Daten der 6. Regionalisierten Bevölkerungsvorausberechnung
für den Freistaat Sachsen (Variante 2), Statistisches Landesamt des
Freistaates Sachsen, 2016

Geobasisdaten: GeoSN, dl-de/by-2-0
Staatsbetrieb Geobasisinformation und Vermessung Sachsen, 2016



-  Landesgrenze
-  Regionsgrenze
-  Kreisgrenze
-  Gemeindegrenze
- Dresden** Landeshauptstadt
- Pirma** Große Kreisstadt
- Ebersbach** Gemeinde




Beitrag Regionalplanung zur Grundversorgung / Lebensqualität

Kartenband „Gleichwertigkeit der Lebensverhältnisse in der Planungsregion Oberes Elbtal/Osterzgebirge“

<https://rpv-elbtalosterz.de/publikationen>

- ❖ Bevölkerungs- und Siedlungsentwicklung
- ❖ Wirtschaft und Arbeitsmarkt
- ❖ Öffentliche Finanzen
- ❖ Erreichbarkeiten
- ❖ Breitbandversorgung
- ❖ Erholung und Umwelt
- ❖ Erneuerbare Energien
- ❖ Mieten, Kaufpreise und Einkommen

Geplant sind laufende Aktualisierungen



Beitrag Regionalplanung zur Grundversorgung / Lebensqualität

MORO Netzwerk Daseinsvorsorge

www.regionale-daseinsvorsorge.de



- ❖ **Facharbeitskreise** (Wohnen/Innenentwicklung, Fachkräfte)
- ❖ **Wissensdatenbank** (Factsheets)
- ❖ **Nutzerorientiertes Datentool** für die Datenerhebung und Datenfortschreibung

Regionaler Planungsverband Oberes Elbtal/Osterzgebirge
Verbandsgeschäftsstelle

Michael Holzweißig

0351-40404-713

Michael.Holzweissig@rpv-oeoe.de

www.rpv-elbtalosterz.de

